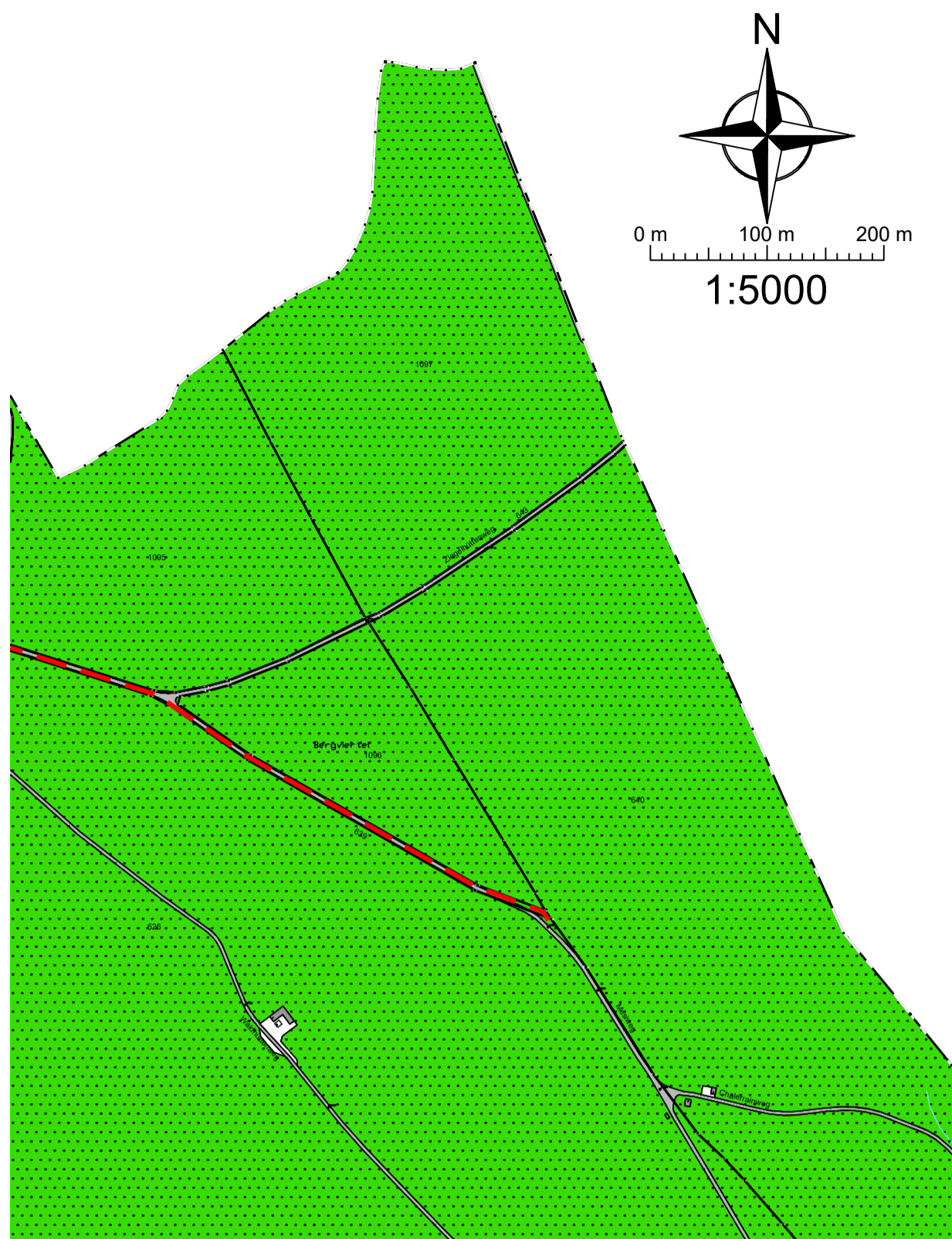


Ausschnitt aus dem gültigen Schutzzonenplan



Legende:

Hinweise:

- Gemeindegrenze
- Historische Verkehrswege
- Wald

Mitwirkungsverfahren vom: .....

Vorprüfung vom: .....

Publikation im Amtsblatt vom: .....

Publikation im amtlichen Anzeiger vom: .....

Öffentliche Auflage vom: .....

Eingegangene Einsprachen: .....

Einspracheverhandlung am: .....

Erlidigte Einsprachen: .....

Unerlidigte Einsprachen: .....

Rechtsverwahrungen: .....

Beschlossen durch den Gemeinderat am: .....

Beschlossen durch die Einwohnergemeinde am: .....

**Namens der Einwohnergemeinde**

**Präsident:** .....

**Sekretär:** .....

Die Richtigkeit dieser Angaben bescheinigt:

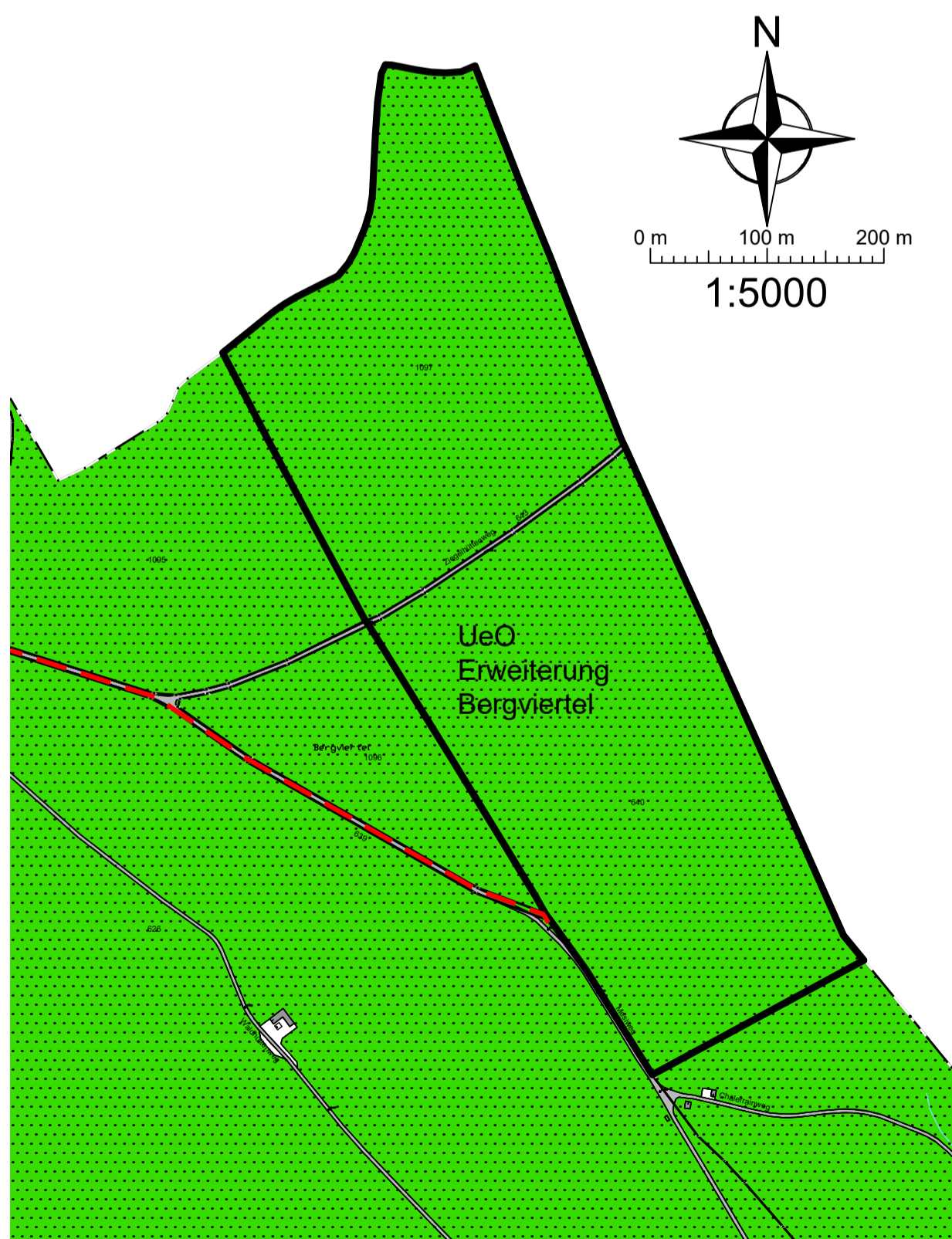
Oberbipp den: .....

Der Gemeindegeschreiber: .....

**Genehmigt durch das Amt für Gemeinden und Raumordnung (AGR):**

Datum: .....

Ausschnitt aus dem geänderten Schutzzonenplan



Legende:

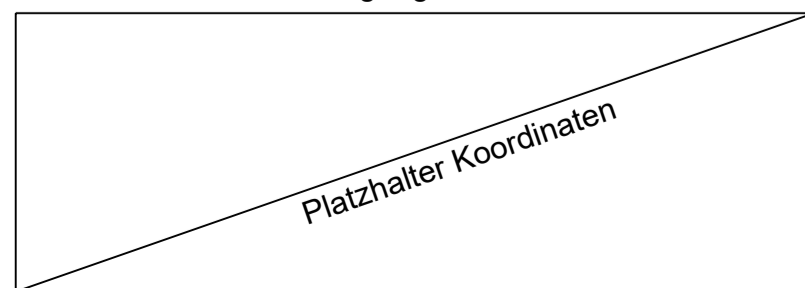
Neue Festlegung:

- Überbauungsordnung

Hinweise:

- Gemeindegrenze
- Historische Verkehrswege
- Wald

Koordinaten neue Festlegung:



Kanton Bern

Gemeinde Oberbipp

# Überbauungsordnung Erweiterung Bergviertel

Exemplar für die Mitwirkung

## Änderung Schutzzonenplan

Situationen

Gegenstand der Änderung  
Perimeter der UeO Erweiterung Bergviertel

**CSDINGENIEURE+**

VON GRUND AUF DURCHDACHT

CSD INGENIEURE AG  
 Belpstrasse 48  
 CH-3007 Bern  
 www.csd.ch

t +41 31 970 35 35  
 f +41 31 970 35 36  
 e bern@csd.ch

Massstab  
1:5000

Gezeichnet	TZ / 29.09.2023	Freigegeben	BEV / 29.09.2023
Gepreüft	BEV / 29.09.2023	Format	63x60

Auftrags Nr.	Phase	Plan Nr.	Index
--------------	-------	----------	-------

DCH000282.03 331 13